

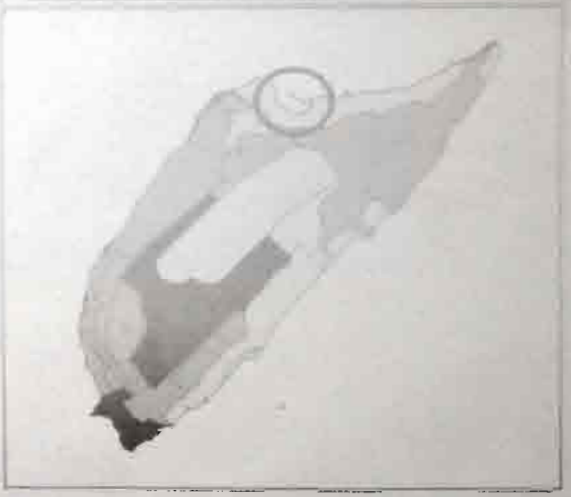


Diciembre 21 de 2011

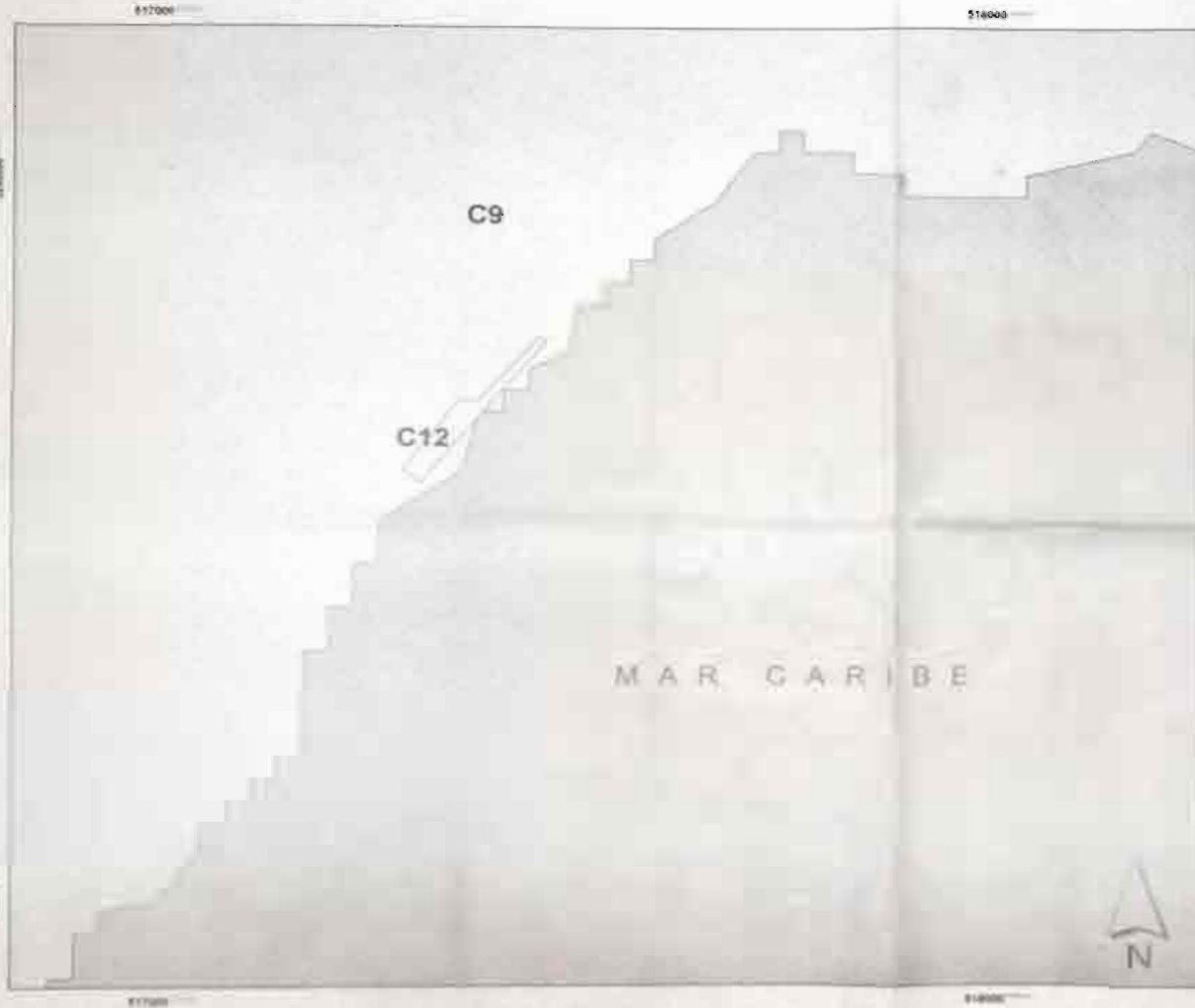


Programa de Ordenamiento Ecológico Local del Municipio de Cozumel

<p>Elaborado por: <i>[Firma]</i> Fecha: <i>[Fecha]</i></p>	
<p>Revisado por: <i>[Firma]</i> Fecha: <i>[Fecha]</i></p>	
<p>Elaborado por: <i>[Firma]</i> Fecha: <i>[Fecha]</i></p>	
<p>Revisado por: <i>[Firma]</i> Fecha: <i>[Fecha]</i></p>	
<p>Legenda:</p> <p>Área de Protección Ambiental (APA)</p> <p>Área de Manejo Ambiental (AMA)</p> <p>Área de Conservación Ambiental (ACA)</p> <p>Área de Recreación Ambiental (ARA)</p>	<p>Escala:</p> <p>1:50,000</p> <p>1:100,000</p> <p>1:200,000</p> <p>1:400,000</p>



PERIÓDICO OFICIAL



Programa de Ordenamiento Ecológico Local del Municipio de Cozumel

Gobernador Constitucional del Estado de Quintana Roo
Lic. Roberto Borje Anguian

El Secretario de Gobierno El Secretario de Ecología y Medio Ambiente
Ldo. Luis Alberto González Flores Ldo. Francisco Edgardo Gambo

SIMBOLOGÍA

Políticas:		Especificaciones Cartográficas	
	Aprovechamiento	Elipsoide	WGS 84
	Conservación	Proyección	Transversal Mercator
	Protección	Zona	16
		Datum	WGS 84
		Grid	UTM 1000 Metros

110 85 0 110 220 330 440
Metros

