

**PROGRAMA DE ORDENAMIENTO ECOLÓGICO LOCAL DEL MUNICIPIO ISLA MUJERES**

**INSTITUCIONES PARTICIPANTES**



**LOCALIZACIÓN**



**SIMBOLOGÍA**

- UGAs**
- BOCA IGLESIAS
  - CAYOS DE CABO CATOCHE
  - CENTRO DE POBLACIÓN RANCHO VIEJO
  - FRANCISCO MAY
  - ISLA CONTOY
  - ISLA MUJERES
  - NOHOCH KA'AX
  - PENINSULA CHACMUCHUCH
  - SABANA SALSIPUEDES
  - SISTEMA LAGUNAR CHACMUCHUCH
  - YUM BALAM
  - ZONA DE CAPTACIÓN DE AGUA
  - ZONA DE EXTRACCIÓN DE AGUA
  - ZONA EJIDAL DE APROVECHAMIENTO
- Límite municipal
- Municipios de Lázaro Cárdenas y Benito Juárez


**FUENTE:**

Servicios Ambientales y Jurídicos S.C: Programa de Ordenamiento Ecológico Local del Municipio Isla Mujeres. Marzo 2008.

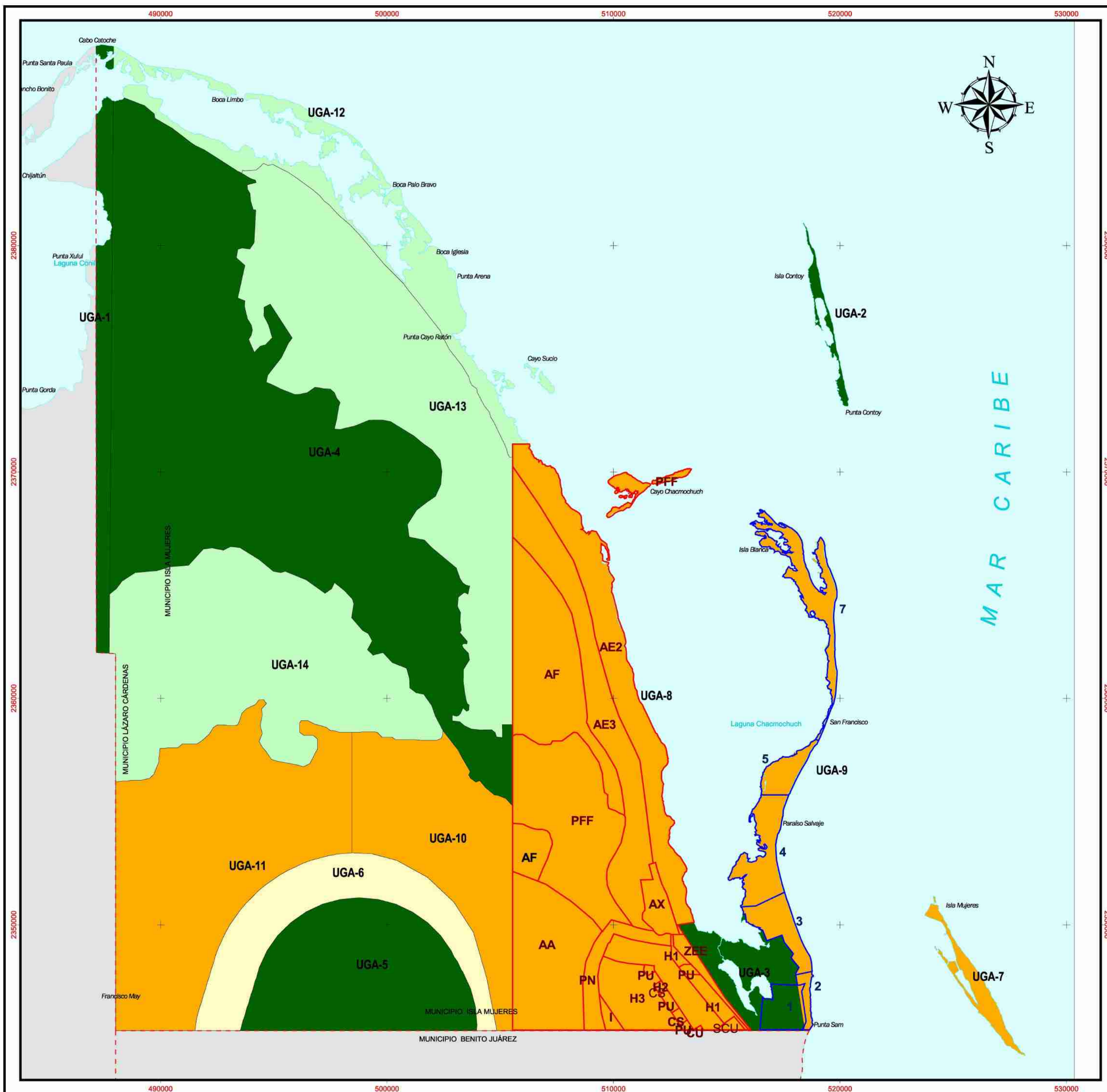
**CUADRO DE CONSTRUCCIÓN GEOGRÁFICA**

PROYECCIÓN: Universal Transversa de Mercator (UTM)  
 ZONA: 16 N  
 CUADRICULA CADA: 10,000 metros  
 DATUM: ITRF92  
 ELIPSOIDE: GRS80

ESCALA 1:100000  
 (Kilómetros)



**UNIDADES DE GESTIÓN AMBIENTAL**



# PROGRAMA DE ORDENAMIENTO ECOLÓGICO LOCAL DEL MUNICIPIO ISLA MUJERES

## INSTITUCIONES PARTICIPANTES



## LOCALIZACIÓN



## SIMBOLOGÍA


- POLÍTICAS**
- APROVECHAMIENTO
  - PRESERVACIÓN
  - PROTECCIÓN
  - RESTAURACIÓN
- INSTRUMENTOS URBANOS**
- Programa de centro urbano
  - PPDU Península Chachmochuch
  - Límite municipal
  - Municipios de Lázaro Cárdenas y Benito Juárez

## FUENTE:

Servicios Ambientales y Jurídicos S.C: Programa de Ordenamiento Ecológico Local del Municipio Isla Mujeres. Marzo 2008.

## CUADRO DE CONSTRUCCIÓN GEOGRÁFICA

PROYECCIÓN: Universal Transversa de Mercator (UTM)  
 ZONA: 16 N  
 CUADRICULA CADA: 10,000 metros  
 DATUM: ITRF92  
 ELIPSOIDE: GRS80  
 ESCALA 1:100000  
 (Kilómetros)



## POLÍTICAS E INSTRUMENTOS URBANOS