



Nombre del Medio de Verificación: Reporte de acciones implementadas para el aprovechamiento, conservación, la restauración y protección de las selvas y sus ecosistemas	
Clave y nombre de la dependencia:	2111117117 - Secretaría de Ecología y Medio Ambiente.
Programa presupuestario:	E007 - Gestión y Protección Ambiental
Resumen narrativo:	F.P. En el Estado de Quintana Roo se desarrollan actividades productivas mediante el uso razonable de los recursos naturales, reduciendo los efectos negativos al medio ambiente y propiciando el desarrollo económico y sustentable conforme al marco normativo.
Indicador:	180201.- Porcentaje de acciones implementadas para el aprovechamiento, la conservación, la restauración y protección de las selvas y sus ecosistemas.
Método de cálculo:	(Número de acciones realizadas / Número de acciones programadas) x 100
Trimestre:	Primer Trimestre
Unidad responsable del indicador:	Dirección de Manejo y Productividad Forestal



Variables reportadas:

1.- Se realizaron 2 actividades de reforestación en el Municipio de Othón P. Blanco:

- En el municipio de Othón P. Blanco se realizó la Reforestación, en el Parque del Hábitat 1, con el personal de la Secretaria de Ecología y Medio Ambiente y con alumno de posgrado de la universidad de Durango y público general especies como ciricote, Caoba, Akists, Caniste y Maculis.
- En el municipio de Othón P. Blanco se realizó la Reforestación, en el Parque las Américas II, con el personal de la Secretaria de Ecología y Medio Ambiente y con alumnos del Colegio de Bachilleres Chetumal Dos, Colegio de Bachilleres Chetumal Dos, Colegio de Estudios Científicos y Tecnológicos del Estado de México (CECYTE), Universidad Tecnológica de Chetumal (UT), en el Parque Américas II y público general con especies de Caoba, Ciricote, Roble, Chacte viga, Katalox.

2.- En el periodo de Enero a Marzo del año 2025, se realizaron 6 sesiones del Comité Técnico de Manejo Forestal:

- En el periodo de enero a marzo del presente año, se realizó la primera reunión del Comité Técnico de Manejo Forestal, el día 09 de Enero del 2025, realizando la Primera sesión ordinaria para la evaluación de los proyecto del Ejido Felipe Carrillo Puerto del municipio de Felipe Carrillo Puerto, Ejido el Ideal del municipio de Lázaro Cárdenas y Ejido San Miguel del municipio de José María Morelos, en la cual se emitió una opinión de una superficie de aprovechamiento forestal de 9,287.36 hectáreas.
- Se realizó la segunda reunión del Comité Técnico de Manejo Forestal, el día 27 de Enero del 2025, realizando la segunda sesión ordinaria para la evaluación del proyecto del Ejido Bacalar del municipio de Bacalar, en la cual se emitió una opinión de una superficie de aprovechamiento forestal de 4,450 hectáreas.
- Se realizó la tercera reunión del Comité Técnico de Manejo Forestal, el día 05 de Febrero del 2025, realizando la Tercera sesión ordinaria para la evaluación de los proyecto del Ejido Ramonal, Ejido Kampokolche, Ejido San Ramón y Ejido Bernardino Cen del municipio de Felipe Carrillo Puerto, en la cual se emitió una opinión de una superficie de aprovechamiento forestal de 9,960 hectáreas.
- Se realizó la cuarta reunión del Comité Técnico de Manejo Forestal, el día 06 de Febrero del 2025, realizando la Cuarta sesión ordinaria para la



evaluación de los proyecto del Ejido Presidente Juárez del municipio de Felipe Carrillo Puerto, Ejido Hochtun del municipio de Bacalar y Ejido Tres Garantías del municipio de Othón P. Blanco, en la cual se emitió una opinión de una superficie de aprovechamiento forestal de 9,600.00 hectáreas.

- Se realizó la Quinta reunión del Comité Técnico de Manejo Forestal, el día 10 de Marzo del 2025, realizando la Quinta sesión ordinaria para la evaluación del proyecto del Ejido Kantunilkin del municipio de Lázaro Cárdenas, en la cual se emitió una opinión de una superficie de aprovechamiento forestal de 5000.00 hectáreas.
- Se realizó la Sexta reunión del Comité Técnico de Manejo Forestal, el día 25 de Marzo del 2025, realizando la Sexta sesión ordinaria para la evaluación del proyecto del Ejido Chunhuas y sus Anexos del municipio de Felipe Carrillo Puerto y el Ejido Guadalajara del municipio de Othón P. Blanco, en la cual se emitió una opinión de una superficie de aprovechamiento forestal de 6,901 hectáreas.

3.- En el periodo de Enero a Marzo del año 2025, se realizó 2 capacitaciones del Programa de Inventario y Mapeo Urbano en el Estado de Quintana Roo:


- En el periodo de octubre a diciembre del presente año, se realizó 2 capacitaciones del Programa de Inventario y Mapeo Urbano en el Estado de Quintana Roo, el primero fue la Capacitación del Programa Estatal de inventario y Mapeo de arbolado urbano del Estado de Quintana Roo, a los alumnos de la Universidad Autónoma del Estado de Quintana Roo (UQROO) y Administración Portuaria Integral De Quintana Roo S.A De C.V. (APIQROO).
- El segundo fueron para los Municipios de Tulum, Cozumel, Benito Juárez y Lázaro Cárdenas, en las Instalaciones del Parque Ecológico Kabah

Tipo de evidencia: Listado de reforestación, informe de la sexta sesión del Comité Técnico de Manejo Forestal e informe de inventario y mapeo de arbolado urbano.

Anexo los siguientes link y fotografías de las acciones

1.- Actividades y calendarios de reforestación

<https://sema.qroo.gob.mx/f/f.php?id=8560be08e8d9af288463f6a26c38957d>





Se realizó la actividad de Arborización en el Parque del hábitat 1

SEMA

Av. Efraín Aguilar No 418 Col. Campestre, C.P. 77030.
Tel: (983) 12 9 21 87 Ext.211
Chetumal, Quintana Roo, México



Handwritten signature





Se realizó la actividad de Arborización en el Parque de las Américas II

2. Informe de la Primera sesión del Comité Técnico de Manejo Forestal para emitir la Opinión Técnica de los Ejidos Felipe Carrillo Puerto, Ejido El Ideal, Ejido San Miguel. La Segunda sesión del Comité Técnico de Manejo Forestal para emitir la Opinión Técnica del Ejido Bacalar. La Tercera sesión del Comité Técnico de Manejo Forestal para emitir la Opinión Técnica de los Ejidos Ramonal, Ejido Kampokolche, Ejido San Román Y Ejido Bernardino Cen. La Cuarta sesión del Comité Técnico de Manejo Forestal para emitir la Opinión Técnica de los Ejidos Presidente Juárez, Ejido Hoctun y Ejido Tres Garantías. La Quinta sesión del Comité Técnico de Manejo Forestal para emitir la Opinión Técnica del Ejido Kantunilkin y la Sexta sesión

SEMA

Av. Efraín Aguilar No 418 Col. Campestre, C.P. 77030.
Tel: (963) 12 9 21 87 Ext.211
Chetumal, Quintana Roo, México






del Comité Técnico de Manejo Forestal para emitir la Opinión Técnica del Ejido Chunhuas y sus Anexos y el Ejido Guadalajara.

<https://sema.groo.gob.mx/f/f.php?id=60455c6b1bf4aa5883d673ec21f7ac3b>








CA





[Handwritten signature]






Integrantes del Comité técnico de Manejo forestal

Lucy



3.- Informe de capacitación y mapeo arbolado urbano



<https://sema.groo.gob.mx/f/f.php?id=a47f1fd218e3136c72f6719ef9807ca3>




Handwritten signature



Handwritten signature





Capacitación del Programa Estatal de Inventario y Mapeo de Arbolado Urbano en Quintana Roo.

Lic. Lee Van Castillo Villa
Director de Manejo y Productividad Forestal

Biól. Benito David Moran Bañuelo
Subsecretario de Gestión y Protección
Ambiental



Nombre del Medio de Verificación	
Reporte de acciones implementadas para el aprovechamiento, conservación, la restauración y protección de las selvas y sus ecosistemas.	
Clave y nombre de la dependencia	2111117117 - Secretaría de Ecología y Medio Ambiente.
Programa presupuestario	E007 - Gestión y Protección Ambiental.
Resumen narrativo	F.P. En el Estado de Quintana Roo se desarrollan actividades productivas mediante el uso razonable de los recursos naturales, reduciendo los efectos negativos al medio ambiente y propiciando el desarrollo económico y sustentable conforme al marco normativo.
Indicador	1802012-porcentaje de acciones implementadas para el aprovechamiento, la conservación, la restauración y protección de las selvas y sus ecosistemas.
Método de cálculo	(Número de acciones Realizadas / Número de acciones programadas) x 100.
Trimestre	Primer trimestre 2025
Unidad responsable del indicador	Dirección de Protección y Fomento Forestal.
Variables reportadas: El día 28 de febrero del Presente año se Instaló el Comité Estatal de Manejo del Fuego 2025 así como también se suscribió el Convenio de Coordinación para el Manejo del Fuego para esta presente temporada. dicho evento se realizo en el lugar que ocupa el auditorio de la Comisión Nacional Forestal. Con estas acciones se fortalece las capacidades de atención entre los tres Niveles de Gobierno, en materia de manejo del fuego.	

Biol. Luis Antonio Mora Tembre
Director de Protección y Fomento Forestal

Biol. Benito David Morán Bañuelos
Subsecretario de Gestión y Protección Ambiental



Anexo Fotográfico

INSTALACIÓN DEL COMITÉ ESTATAL DE MANEJO DEL FUEGO Y FIRMA DEL CONVENIO DE COORDINACIÓN PARA EL MANEJO DEL FUEGO

CHETUMAL QUINTANA ROO, 28 DE FEBRERO DE 2025

Instalación del Comité Estatal de Manejo del Fuego-2025



Firma del Convenio de Coordinación para el Manejo del Fuego-2025

