







<b>Nombre del Medio de Verificación</b>	
Informe de Inventario y Mapeo de Arbolado Urbano 2024	
<b>Clave y nombre de la dependencia:</b>	1117-Secretaría de Ecología y Medio Ambiente
<b>Programa presupuestario:</b>	E007 - Gestión y Protección Ambiental.
<b>Resumen narrativo:</b>	F.P.C02.A05. Cuantificación de los árboles para el Inventario del Arbolado Urbano
<b>Indicador:</b>	COMP2ACT5MANEJOFORRESTAL - Porcentaje de número de árboles censados de arbolado urbano.
<b>Método de cálculo:</b>	(Número de árboles reforestados (arborizados) establecidos / Número de árboles reforestados (arborizados) programados.) X 100
<b>Trimestre:</b>	Segundo trimestre 2024
<b>Unidad responsable del indicador:</b>	Dirección de Manejo y Productividad Forestal
<b>VARIABLES REPORTADAS:</b>	
<b>Numerador:</b> Número de árboles censados. (370 número de árboles)	
<b>Denominador:</b> Número de árboles censados programados. (375 número de árboles)	
<b>Descripción de los resultados:</b>	
En el periodo de abril a junio del presente año, se realizó 4 capacitaciones de Inventario y Mapeo Urbano, el primero fueron los alumnos de la Universidad Autónoma del Estado de Quintana Roo (UQROO), Centro de Estudios de Bachillerato Técnico "Eva Sámano De López Mateos", Instituto Tecnológico de la Zona Maya (ITZM) y a los alumnos del Centros de Estudios Tecnológicos del Mar (CETMAR).	

**Tipo de evidencias:** Memoria fotografías y tabla del Programa de reforestación 2024.



Capacitación del Programa Estatal de Inventario y Mapeo de Arbolado Urbano en Quintana Roo.



DIA	LUGAR	MUNICIPIO	HOMBRES	MUJERES
05-abr-24	Alumnos de la Universidad Autónoma del Estado de Quintana Roo (UQROO) y a la alumna del Instituto Tecnológico de la Zona Maya (ITZM) de la carrera de Ing. Forestal.	OTHON P. BLANCO	3	1
26-abr-24	Centro de Estudios de Bachillerato Técnico "Eva Sámano de López Mateos"	OTHON P. BLANCO	24	35
24-may-24	Alumnos de la Universidad Autónoma del Estado de Quintana Roo (UQROO)	OTHON P. BLANCO	5	10
30-may-24	Capacitación del Arbolado Urbano a los alumnos del CETMAR NO.10.	OTHON P. BLANCO	18	13
	<b>TOTAL</b>		<b>50</b>	<b>59</b>

Tabla del día y lugar donde se llevó la capacitación de Inventario y Mapeo del Arbolado Urbano.

**Desarrollar las evidencias:**

Estas capacitaciones las realiza la SEMA en coordinación con el personal de las Direcciones de Cambio Climático y Manejo y Productividad forestal, para capacitar a personas voluntarias que ayuden con el censo forestal urbano. Con esta capacitación se apoya a los alumnos para que realicen su servicio social o prácticas profesionales y al mismo tiempo se preparan para realizar el trabajo en campo que consiste en la capacitación técnica para realizar las mediciones de los diámetros, altura total y alturas del fuste limpio de los árboles, así como su vigorosidad de la especie y otros parámetros que servirán, para retroalimentar el sistema de inventario, con el fin de generar una paleta vegetal del Estado de Quintana Roo.

\_\_\_\_\_  
Lic. Erika Maritza Flores Hernández  
Directora de Manejo y Productividad Forestal