

PROGRAMA ESTATAL DE INVENTARIO Y MAPEO DEL ARBOLADO URBANO DEL ESTADO DE QUINTANA ROO.

En el periodo que se informa es de Octubre - Diciembre del 2023. Con fecha de elaboración 08 Enero 2024.

El inventario y mapeo del arbolado urbano del estado de Quintana Roo, consiste en la generación de una base de datos que permita procesar información del arbolado urbano existente en la entidad, cuyos datos se obtienen a través del desarrollo de la aplicación móvil "App Inventario y Mapeo del Arbolado Urbano", establecido por esta Secretaría con el fin de obtener una línea base, el inventario y mapa inicial en los municipios que conforman el Estado.

La plataforma y la base de datos que se conforma, recaba información para ser utilizada en análisis de cobertura para determinar islas de calor, captura de carbono, desarrollar políticas y procesos que destaquen las áreas de alta necesidad de árboles en función de los datos de población y riesgos, así como planes para restaurar y reforestar áreas urbanas que carezcan de arbolado, que permitirán disminuir la sensación térmica, minimizando el efecto dañino del impacto directo de los rayos solares.

Dicha plataforma se implementará en los 11 municipios que conforman el Estado de Quintana Roo, quienes deben conservar, mantener y proteger los árboles urbanos que se encuentren dentro de su delimitación geográfica, cuya información será benéfica para generar reportes de inventarios y catálogos de especies de árboles urbanos y definir las acciones de revegetación y poda de árboles en situación de riesgo, así como para ser incluida en los planes de desarrollo programas de arborización, forestación y reforestación dentro de sus límites territoriales.

Los estudiantes, académicos y participantes, podrán tener acceso a los datos de los levantamientos en el estado de Quintana Roo para formular los análisis, reportes y publicaciones, cuyos productos deberán ser integrados en el Sistema Estatal de Información Ambiental.


Del mes de Octubre a Diciembre del 2023 se hay registrado un total de 1800 arbolado urbanos en distintos partes de la ciudad de Chetumal.

Se realizo la capacitacion al personal del H. Ayuntamiento de Bacalar, Municipio de Bacalar, H. Ayuntamiento de José María Morelos, Municipio de José María Morelos y al H. Ayuntamiento de Felipe Carrillo Puerto, Municipio de Felipe Carrillo Puerto.

DIA	LUGAR	MUNICIPIO	HOMBRES	MUJERES
5 Octubre 23	Capacitacion del Programa Estatal de Inventario y Mapeo del Arbolado Uubano del Estado de Quintana Roo al personal del H. Ayuntamiento de Bacalar.	Bacalar	10	3
17 Octubre 23	Capacitacion del Programa Estatal de Inventario y Mapeo del Arbolado Uubano del Estado de Quintana Roo al personal del H. Ayuntamiento de Jose Maria Morelos.	José María Morelos	8	4





20 Octubre 23	Capacitacion del Programa Estatal de Inventario y Mapeo del Arbolado Uubano del Estado de Quintana Roo al personal del H. Ayuntamiento de Bacalar.	Felipe Carrillo Puerto	3	2
		Total	21	9





Se realizo la Capacitacion del Programa Estatal de Inventario y Mapeo del Arbolado Uubano del Estado de Quintana Roo al personal del H. Ayuntamiento de Bacalar, el dia 05 de Octubre del 2023, en las cuales participaron hombres 10 y mujeres 3.

M



Se realizo la capacitacion Capacitacion del Programa Estatal de Inventario y Mapeo del Arbolado Uubano del Estado de Quintana Roo al personal del H. Ayuntamiento de Jose Maria Morelos, el dia 17 de Octubre del 2023, en las cuales participaron hombres 8 y mujeres 4.



Se realizo la capacitacion Capacitacion del Programa Estatal de Inventario y Mapeo del Arbolado Urbano del Estado de Quintana Roo al personal del H. Ayuntamiento de Felipe Carrillo Puerto, el dia 20 de Octubre del 2023, en las cuales participaron hombres 3 y mujeres 2.


Elaboró: Ing. Jorge Javier Xool Dzul


Revisó: Lic. Erika Maritza Flores Hernández