



Nombre del Medio de Verificación: Almacenamiento de información en la Bitácora Ambiental

Clave y nombre de la dependencia:	1117.- Secretaría de Ecología y Medio Ambiente
Programa presupuestario:	PO02 - Política Ambiental y Planeación
Resumen narrativo:	F.P.C01.A02 - Contribución al acceso de la información pública y transparente de los procesos de ordenamiento ecológico del Estado a través de la Bitácora Ambiental.
Indicador:	FPC01A02OE - Porcentaje de actualización de la bitácora ambiental.
Método de cálculo:	(Número de documentos almacenados en la Bitácora Ambiental durante el proceso de los Ordenamientos Ecológicos/Número total de documentos generados durante el proceso de los Ordenamientos Ecológicos) X 100
Trimestre:	3er. Trimestre
Unidad responsable del indicador:	21111.17.1.17.2410 - Dirección de Ordenamiento Ecológico

Variables reportadas: Julio, Agosto y septiembre de 2025

Numerador: Julio 2, Agosto 1, Septiembre 1, documentos almacenados en la Bitácora Ambiental durante el proceso de los ordenamientos ecológicos.

Denominador: Julio 2, Agosto 1, Septiembre 1 documentos generados en la Bitácora Ambiental durante el proceso de los ordenamientos ecológicos.

Descripción de los resultados: En el mes de Julio, se generó y almacenó en la Bitácora



Ambiental la evidencia de la reunión desarrollada con instituciones de la federación, estado y municipio para desarrollo de la Reunión de Trabajo Técnico que da seguimiento a la etapa de modelo del POEL del municipio de Tulum 21 y 22 de julio 2025, se presenta evidencia orden del día y fotografías. Así mismo una segunda reunión para los procesos de ordenamiento ecológico, se llevó a cabo en la Instalación de comité técnico para la actualización del Programa de Ordenamiento Ecológico de la Región Laguna de Bacalar, Quintana Roo, 22 julio de 2025, se presentan fotografías y listas de asistencia.

Para el mes de agosto, se hace obtiene como resultado el documento aprobado del Programa de Ordenamiento Ecológico Local del Municipio De Isla Mujeres Etapa de Pronóstico Agosto 2025, se presenta la caratula del documento que contiene, 199 paginas, por lo que si se desea la consulta esta disponible en la SEMA, Dirección de ordenamiento Ecológico.

Para el mes de septiembre se cuenta con la Propuesta para la Actualización del Programa de Ordenamiento Ecológico de la Región Laguna de Balacar, Q. Roo, con observaciones integradas, septiembre 2025.

Tipo de evidencia: Documentos (caratula de documentos), Orden del día fotografías y listas de asistencia, Ligas donde de los documentos alojados disponibles al publico.

Cabe mencionar que por ser documentos con número de páginas de más de 100 hojas, en el caso de del Pronostico de Isla Mujeres y la Propuesta para la Actualización del Programa de Ordenamiento Ecológico de la Región Laguna de Balacar, Q. Roo, con observaciones integradas, septiembre 2025, se presentan como evidencias las caratulas , sin embargo, si se requiere consultar, están a disposición en la Dirección de



Ordenamiento Ecológico de la SEMA.

<https://drive.google.com/drive/folders/1001NghrDfw4hk9UGatJwWzdpe121sA9t>

H. AYUNTAMIENTO DEL MUNICIPIO DE TULUM



DIRECCION GENERAL DE DESARROLLO TERRITORIAL URBANO SUSTENTABLE

REUNIÓN DE TRABAJO TÉCNICO PARA LA ETAPA DE MODELO DEL PROGRAMA DE ORDENAMIENTO ECOLÓGICO LOCAL DEL MUNICIPIO DE TULUM

Fecha: 21 y 22 de julio del 2025

Hora: 10:00 hrs.

Lugar: Salón del Hotel Na'ala Tulum

Participantes:

- Director de Ordenamiento Ecológico de la Secretaría de Medio Ambiente y Recursos Naturales y equipo técnico.
- Encargada del despacho de la oficina de representación de la SEMARNAT en el estado de Quintana Roo.
- Subsecretario de política ambiental, planeación, mejora regulatoria y de archivos de la Secretaría de Ecología y Medio Ambiente (SEMA) del Estado de Quintana Roo.
- El Director de Ordenamiento Ecológico de la SEMA.
- El Municipio de Tulum
- Equipo Consultor GPPA y REMA.

Objetivo. Definir de manera participativa los límites de las Unidades de Gestión Ambiental (UGAS), tomando como base los atributos del territorio, la información de las etapas de caracterización, diagnóstico y pronóstico del Programa de Ordenamiento Ecológico Local de Tulum.



H. AYUNTAMIENTO DEL MUNICIPIO DE TULUM



DIRECCION GENERAL DE DESARROLLO TERRITORIAL URBANO SUSTENTABLE

PROGRAMA

DIA 1

HORA

	ACTIVIDAD
	Bienvenida, Municipio de Tulum.
	Presentación de las UGTS, usos, criterios, lineamientos y estrategias invalidadas del PMOTEDUS, Equipo Consultor GPPA y REMA.
	Presentación, " <i>Metodología utilizada (paso a paso) de la propuesta de mapa de organización del Territorio, por el Equipo Consultor GPPA y REMA.</i> "
	Participación del equipo técnico de la SEMARNAT respecto a una propuesta de análisis que contribuye a la etapa de Modelo del POEL.
	Comida
	Traslado al Hotel.

DIA 2

HORA

ACTIVIDAD


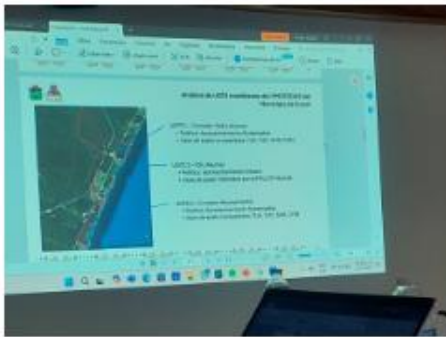
HORA	ACTIVIDAD
	Ejercicio participativo para la revisión detallada de las capas de información.
	Consensos y acuerdos de las UGAS de asentamientos humanos, las UGAS donde se atendieron las 8 UGTS del PMOTEDUS invalidadas por la SCJN, así como las UGAS restantes que integraran la propuesta de Modelo del POEL, Usos, Criterios Generales y Criterios Específicos.
	Lectura de acuerdos, firma de la minuta y cierre de la sesión.
	Comida.



H. AYUNTAMIENTO DEL MUNICIPIO DE TULUM



DIRECCION GENERAL DE DESARROLLO TERRITORIAL URBANO SUSTENTABLE



INSTALACIÓN DE COMITÉ TÉCNICO PARA LA ACTUALIZACIÓN DEL PROGRAMA DE ORDENAMIENTO ECOLÓGICO DE LA REGIÓN LAGUNA DE BACALAR, QUINTANA ROO, 22 JULIO DE 2025.



Logo of Quintana Roo, Bacalar, and SEMARNAT.

REINSTALACION Y PRIMERA SESIÓN DEL COMITÉ TÉCNICO DEL PROGRAMA DE ORDENAMIENTO ECOLÓGICO TERRITORIAL DE LA REGIÓN LAGUNA DE BACALAR QUINTANA ROO

Nombre	CORREO	TELÉFONO	FIRMA
Andrés Pedro Antón su Representación Delegada Tania Noa Nah Pook		9831163640 9831204073	[Signature]
Pedro Meli Domínguez		9831569510	[Signature]
José E. González Escalante Abogado	amunozos@outlook.com	9831129067	[Signature]
C. David Zapata Tin	carzapata@qroo.gob.mx	9831217499	[Signature]
Miguel Orlando Hernández	mohernandez@qroo.gob.mx	9831900250	[Signature]

Logo of Quintana Roo, Bacalar, and SEMARNAT.

Nombre	Correo	Telefono	Firma
ING. JUAN PABLO ORTIGA CEBALLOS SUBSECRETARIO DE POLÍTICA AMBIENTAL, PLANIFICACIÓN, MEJORA REGULATORIA Y DE ARCHIVOS DE LA SEMA		9831799946	[Signature]
C.P. JOSÉ ALBERTO ALONSO OVANDO SECRETARIO DE DESARROLLO TERRITORIAL URBANO SUSTENTABLE DEL ESTADO DE QUINTANA ROO, SECRETARÍA	municipalidad@qroo.gob.mx	9831079596	[Signature]
LIC. ROMÁN GIBRAN CANO ÁLVAREZ DIRECTOR GENERAL DE OBRAS PÚBLICAS, DESARROLLO URBANO, ECOLOGÍA Y MEDIO AMBIENTE DEL MUNICIPIO DE BACALAR.	dgobas@bacalar.gob.mx	9831017710	[Signature]
ING. JOSÉ TRINIDAD DEFERRA ALVAREZ SUBDIRECTOR DE ECOLOGÍA Y MEDIO AMBIENTE DEL MUNICIPIO DE BACALAR.	ecologia@bacalar.gob.mx	9831555242	[Signature]
BIOLOGO JOSÉ ENRIQUE ESCOBEDO CABRERA DIRECTOR DE EL COLEGIO DE LA FRONTERA SUR, UNIDAD CHETUMAL, ECOSUR			[Signature]
DRA. INGRID CITLALI SUÁREZ MCLIBERTY RECTORA DE LA UNIVERSIDAD POLITÉCNICA DE BACALAR	ictoriae@upb-bacalar.mx	9831323777	[Signature]


	Nombre	Carrera	Telefono	Firma
11	DRA. CONSUELO NATALIA FIORENTINI CANEDO RECTOR DE LA UNIVERSIDAD AUTONOMA DE QUINTANA ROO, UQROO	Lic. Celia Ariles Paseo de la Independencia 1000, Cancun, Q.R.	9834520370	[Firma]
12	LIC. WILMA DEL CARMEN CONTRERAS CANTO PRESIDENTE DEL CONSEJO COORDINADOR EMPRESARIAL ZONA SUR- CCE	[Firma]	9831075471	[Firma]
14	BIOL. RUTYCARLOS BUENFIL MAGAÑA PRESIDENTE DEL COLEGIO DE BIÓLOGOS EGRESADOS DEL SISTEMA TECNOLÓGICO A.C.	[Firma]	9831163040	[Firma]
15	EFRAÍN LÓPEZ RAMOS REPRESENTANTE DE LA COMUNIDAD DE MAYA BALAM	[Firma]	[Firma]	[Firma]



**PROGRAMA DE ORDENAMIENTO ECOLÓGICO LOCAL DEL MUNICIPIO DE ISLA MUJERES
ETAPA DE PRONÓSTICO AGOSTO 2025**


[HTTPS://DRIVE.GOOGLE.COM/FILE/D/1NZQKS0KEEzFTTR4A-WQzDAYmMXBEA01d/VIEW?USP=SHARING](https://drive.google.com/file/d/1NZQKS0KEEzFTTR4A-WQzDAYmMXBEA01d/view?usp=sharing)




SEMA
SECRETARÍA
DE ECOLOGÍA
Y MEDIO AMBIENTE

 **SEMARNAT**
SECRETARÍA DEL MEDIO AMBIENTE Y
RECURSOS NATURALES

  **SEMA**
SECRETARÍA DE ECOLOGÍA
Y MEDIO AMBIENTE

 **ISLA MUJERES**
Signos Transformación



PROGRAMA DE ORDENAMIENTO ECOLÓGICO LOCAL DEL MUNICIPIO DE ISLA MUJERES, QUINTANA ROO: ETAPA DE PRONÓSTICO

**PROGRAMA DE ORDENAMIENTO ECOLÓGICO LOCAL
DEL MUNICIPIO DE ISLA MUJERES
ETAPA DE PRONÓSTICO**

Agosto 2025

**PROPUESTA PARA LA ACTUALIZACIÓN DEL PROGRAMA DE ORDENAMIENTO ECOLÓGICO
DE LA REGIÓN LAGUNA DE BALACAR, Q. ROO, CON OBSERVACIONES INTEGRADAS,
SEPTIEMBRE 2025.**

[HTTPS://DRIVE.GOOGLE.COM/FILE/D/1ROFKXIFBD0nJLWR_BjGU1R1valsUmHFO/VIEW](https://drive.google.com/file/d/1ROFKXIFBD0nJLWR_BjGU1R1valsUmHFO/view)



PROYECTO:

Modificación parcial del Programa de Ordenamiento Ecológico de la Región Laguna de Bacalar con la finalidad de ajustar las UGA's Ah-29, denominada "Maya Balam", AG-42 y SI-55 del mismo Ordenamiento, con una política de Aprovechamiento, de uso predominante asentamiento humano con la dotación de tierra del Gobierno del Estado.

(De conformidad a lo establecido en el Artículo 47 del Reglamento de la Ley del Equilibrio Ecológico y la Protección al Ambiente del estado de Quintana Roo, en materia de Ordenamiento Ecológico).

OBJETIVO

Incorporar de manera ordenada y ambientalmente sustentada una porción de tierra actualmente sujeta a conservación al uso de asentamiento humano en la localidad de Maya Balam, mediante la redefinición de Unidades de Gestión Ambiental (UGA) en el marco del Programa de Ordenamiento Ecológico de la Región Laguna de Bacalar, a fin de contener el crecimiento urbano informal, garantizar el acceso equitativo a vivienda digna, y asegurar la compatibilidad ecológica del uso de suelo con la vocación natural del territorio, la disponibilidad de recursos, y la capacidad de carga del ecosistema, políticas y criterios establecidos en el Programa de Ordenamiento Ecológico de la Región Laguna de Bacalar.



Desarrollar la evidencia: En el mes de Julio, se generó y almacenó en la Bitácora Ambiental la Reunión de Trabajo Técnico que da seguimiento a la etapa de modelo del POEL del municipio de Tulum 21 y 22 de julio 2025, así mismo una segunda reunión para los procesos de ordenamiento ecológico, se llevó a cabo en la Instalación de comité técnico para la actualización del Programa de Ordenamiento Ecológico de la Región Laguna de Bacalar, Quintana Roo, 22 julio de 2025, se presentan fotografías y listas de asistencia.

Para el mes de agosto, se hace obtiene como resultado el documento aprobado del Programa de Ordenamiento Ecológico Local del Municipio de Isla Mujeres Etapa de Pronóstico Agosto 2025.



Para el mes de *septiembre* se cuenta con la Propuesta para la Actualización del Programa de Ordenamiento Ecológico de la Región Laguna de Balacar, Q. Roo, con observaciones integradas, *septiembre 2025*. generados y almacenado en la página de Bitácora Ambiental.

Salvador Poot Villanueva
Director de Ordenamiento Ecológico